



COMUNE DI MISILMERI

(Città Metropolitana di Palermo)

Piazza Comitato 1860 n° 26 - 90036 MISILMERI

tel 0918711300 - PEC: comune@pec.comune.misilmeri.pa.it

Ordinanza Sindacale n° 114 del 13/10/2021

Oggetto: Inibizione dell'uso degli immobili realizzati nelle prossimità del fiume Eleuterio e dei suoi affluenti

AVVISO REGIONALE DI PROTEZIONE CIVILE PER IL RISCHIO METEO IDROGEOLOGICO E IDRAULICO N° 21286 prot. n. 53775 del 13/10/2021

Il Funzionario Responsabile dell'Area 4 Urbanistica

VISTO l'avviso REGIONALE DI PROTEZIONE CIVILE PER IL RISCHIO METEO IDROGEOLOGICO E IDRAULICO N° 21286 emesso dal Dipartimento Regionale di Protezione Civile - Sala Operativa Regionale prot. n. 53775 del 13/10/2021 – allegato alla presente Ordinanza - che prevede allerta arancione con condizioni meteo avverse dalla mattina del giorno 14/10/2021 fino alle 24:00 e, nel merito:

“Si invitano tutti gli Enti cui la presente è diretta (elenco in calce), e i Sindaci in particolare, a predisporre le azioni di prevenzione previste nei propri piani di protezione civile in attuazione dei LIVELLI DI ALLERTA di cui al presente Avviso regionale.”

Preso atto che la esondazione del fiume Eleuterio ha colpito, nei giorni del 3 e del 4 novembre 2018, in alcune contrade, terreni e immobili per un raggio anche di 150-200 m dal fiume Eleuterio o dai suoi affluenti;

Dato atto che risulta necessario di conseguenza procedere in generale alla inibizione dell'uso degli immobili realizzati in prossimità del fiume Eleuterio e dei suoi affluenti nelle contrade di:

- C.da Risalajmi;
- C.da Balistreri;
- C.da Bongiardano;
- C.da Paratore;
- C.da Scalambra;
- C.da Mortilli;
- C.da Catena;
- C.da Blaschi;
- C.da Masseria d'Amari;
- c.da Bizzoli;
- c.da Comune;
- C.da Don Cola;
- C.da Don Michele;
- C.da Cavallaro;
- C.da Scaniglia;
- c.da Pantaleo;
- c.da Tramontana;
- c.da Marraffa;
- c.da Rigano;

- C.da Palmerino
- c.da Incorvina;
- c.da Bassano;
- c.da Feotto Cannita;

e in tutte le zone in prossimità delle località extraurbane già colpite nei giorni del 3 e 4 novembre 2018.

Richiamato l'art. 54 del D.Lgs n. 267/2000 che detta quanto segue: *“Il Sindaco, quale Ufficiale del Governo, adotta con atto motivato provvedimenti contingibili e urgenti nel rispetto dei principi generali dell'ordinamento, al fine di prevenire e di eliminare gravi pericoli che minacciano l'incolumità pubblica e la sicurezza urbana”*;

Visto il D.M. 5 agosto 2008 che definisce per incolumità pubblica l'integrità fisica della popolazione;

Visto il Piano per l'Assetto Idrogeologico ed in particolare:

1. La “carta della pericolosità idraulica”;
2. La “carta dell'area inondabile per manovre delle opere di scarico e ipotetico collasso dello sbarramento dell'invaso Scanzano”;

Vista la normativa vigente in materia di salute e sanità pubblica;

Visto l'art. 2051 del Codice Civile;

Visto l'art. 54 del D.Lgs. n. 267/00 e succ. mod. ed integr.;

Visto il Regolamento Comunale degli Uffici e dei Servizi;

Ritenuto, di dovere inibire l'uso degli immobili realizzati nelle prossimità del fiume Eleuterio e dei suoi affluenti per il giorno del 14 ottobre 2021 con l'obiettivo della salvaguardia della pubblica e privata incolumità e comunque fino al superamento dell'allerta meteo diramata dal Dipartimento Regionale di protezione civile ed alla conclusione delle manovre volontarie di alleggerimento della diga Scanzano;

Propone di ordinare

l'inibizione dell'uso degli immobili realizzati in prossimità del fiume Eleutero e dei suoi affluenti nelle contrade di:

- C.da Risalajmi;
- C.da Balistreri;
- C.da Bongiardano;
- C.da Paratore;
- C.da Scalambra;
- C.da Mortilli;
- C.da Catena;
- C.da Blaschi;
- C.da Masseria d'Amari;
- c.da Bizzoli;
- c.da Comune;
- C.da Don Cola;
- C.da Don Michele;
- C.da Cavallaro;
- C.da Scaniglia;
- c.da Pantaleo;
- c.da Tramontana;

- c.da Marraffa;
- c.da Rigano;
- C.da Palmerino
- c.da Incorvina;
- c.da Bassano;
- c.da Feotto Cannita;

e in tutte le zone in prossimità delle località extraurbane già colpite nei giorni del 3 e 4 novembre 2018, per l'intera durata dell'allerta meteo in oggetto inerente il giorno 5/10/2021.

Propone di avvisare ed invitare la cittadinanza a comportamenti di precauzione, soprattutto in prossimità delle località già colpite, quali strade urbane, extraurbane e corsi d'acqua.

Propone altresì di invitare la cittadinanza a:

1. prestare attenzione alle indicazioni fornite dalle autorità e dai mezzi di comunicazione;
2. non sostare sui ponti o lungo gli argini o le rive di un corso d'acqua in piena;
3. non sostare in aree soggette a esondazioni o allagamenti anche in ambito urbano;
4. non tentare di arginare la massa d'acqua-spostarsi ai piani superiori;
5. non percorrere un passaggio a guado o un sottopassaggio durante e dopo un evento piovoso soprattutto se intenso, né a piedi né con un automezzo;
6. allontanarsi dalla località se si avvertono rumori sospetti riconducibili all'edificio (scricchiolii, tonfi) o se ci si accorge dell'apertura di lesioni nell'edificio;
7. allontanarsi dalla località se ci si accorge dell'apertura di fratture nel terreno o se si avvertono rimbombi o rumori insoliti nel territorio circostante (specialmente durante e dopo eventi piovosi particolarmente intensi o molto prolungati);
8. nel caso si debba abbandonare l'abitazione, chiudere il gas, staccare l'elettricità e non dimenticare l'animale domestico, se c'è;
9. non sostare al di sotto di una pendice rocciosa non adeguatamente protetta (sempre) o argillosa (durante e dopo un evento piovoso);
10. non sostare, non curiosare in aree dove vi è stata una frana o una alluvione: possono esserci rischi residui e si intralcia l'operazione dei tecnici e dei soccorritori;
11. utilizzare il Numero di Emergenza Unico Europeo (NUE) 112 per l'eventuale segnalazione alle sale operative dei vigili del fuoco, delle forze dell'ordine (Polizia di Stato e Carabinieri) di situazioni di pericolo anche potenziale.

Dalla Residenza Municipale lì, 13/10/2021

F.to Il Funzionario Responsabile dell'Area 4 urbanistica
Arch. Rita Corsale

IL SINDACO

VISTA E CONDIVISA LA SUPERIORE PROPOSTA
VISTO L'ART. 54 DEL DLGS 267/00

ORDINA

l'inibizione dell'uso degli immobili realizzati in prossimità del fiume Eleuterio e dei suoi affluenti nelle contrade di:

- C.da Risalajmi;
- C.da Balistreri;
- C.da Bongiardano;
- C.da Paratore;
- C.da Scalambra;
- C.da Mortilli;
- C.da Catena;
- C.da Blaschi;
- C.da Masseria d'Amari;
- c.da Bizzoli;
- c.da Comune;
- C.da Don Cola;
- C.da Don Michele;
- C.da Cavallaro;
- C.da Scaniglia;
- c.da Pantaleo;
- c.da Tramontana;
- c.da Marraffa;
- c.da Rigano;
- C.da Palmerino
- c.da Incorvina;
- c.da Bassano;
- c.da Feotto Cannita;

e in tutte le zone in prossimità delle località extraurbane già colpite nei giorni del 3 e 4 novembre 2018, per l'intera durata dell'allerta meteo in oggetto inerente il giorno 14/10/2021.

AVVISA

ed invita la cittadinanza a comportamenti di precauzione, soprattutto in prossimità delle località già colpite, quali strade urbane, extraurbane e corsi d'acqua.

Invita altresì la cittadinanza a:

1. prestare attenzione alle indicazioni fornite dalle autorità e dai mezzi di comunicazione;
2. non sostare sui ponti o lungo gli argini o le rive di un corso d'acqua in piena;
3. non sostare in aree soggette a esondazioni o allagamenti anche in ambito urbano;
4. non tentare di arginare la massa d'acqua-spostarsi ai piani superiori;
5. non percorrere un passaggio a guado o un sottopassaggio durante e dopo un evento piovoso soprattutto se intenso, né a piedi né con un automezzo;
6. allontanarsi dalla località se si avvertono rumori sospetti riconducibili all'edificio (scricchiolii, tonfi) o se ci si accorge dell'apertura di lesioni nell'edificio;
7. allontanarsi dalla località se ci si accorge dell'apertura di fratture nel terreno o se si avvertono rimbombi o rumori insoliti nel territorio circostante (specialmente durante e dopo eventi piovosi particolarmente intensi o molto prolungati);

8. nel caso si debba abbandonare l'abitazione, chiudere il gas, staccare l'elettricità e non dimenticare l'animale domestico, se c'è;
9. non sostare al di sotto di una pendice rocciosa non adeguatamente protetta (sempre) o argillosa (durante e dopo un evento piovoso);
10. non sostare, non curiosare in aree dove vi è stata una frana o una alluvione: possono esserci rischi residui e si intralcia l'operazione dei tecnici e dei soccorritori;
11. utilizzare il Numero di Emergenza Unico Europeo (NUE) 112 per l'eventuale segnalazione alle sale operative dei vigili del fuoco, delle forze dell'ordine (Polizia di Stato e Carabinieri) di situazioni di pericolo anche potenziale.

AVVERTE

che eventuali danni a persone e/cose derivanti dal mancato rispetto del presente provvedimento saranno posti a carico degli inadempienti.

Il Comando di Polizia Municipale, al quale la presente Ordinanza viene notificata, ha il compito di verificare l'osservanza della stessa, procedendo a tutti gli adempimenti consequenziali.

La presente Ordinanza viene trasmessa, mediante PEC a:

all'Autorità di bacino del distretto idrografico della Sicilia

PEC: autorita.bacino@certmail.regione.sicilia.it

all'Ufficio del Genio Civile

PEC: geniocivile.pa@certmail.regione.sicilia.it

al Dipartimento Regionale dell'ambiente

PEC: dipartimento.ambiente@certmail.regione.sicilia.it

alla Prefettura di Palermo

PEC: prefettura.prefpa@pec.interno.it

al Comando della Stazione dei Carabinieri di Misilmeri

tpa25972@pec.carabinieri.it

Al Comando Regionale Corpo Forestale

Distaccamento di Piana degli Albanesi

Via Giorgio Kastrioti n°215

Piana degli Albanesi

PEC: irfpa.corpo.forestale@certmail.regione.sicilia.it

Al Comando dei VVUU

poliziale@pec.comune.misilmeri.pa.it

Copia della presente ordinanza viene notificata:

- Al Funzionario Responsabile dell'Area 5 LL.PP. manutenzioni per gli adempimenti di protezione civile di propria competenza

lavoripubblici@pec.comune.misilmeri.pa.it

- al messo notificatore per la notifica agli interessati ed affissione all'Albo Pretorio;

La stessa ordinanza viene trasmessa al Funzionario Responsabile dell'Area 6 per la pubblicazione in homepage sul sito istituzionale dell'Ente.

L'amministrazione competente è il Comune di Misilmeri.

Gli atti relativi al presente procedimento sono reperibili e consultabili presso l'Area 4 Urbanistica.

Avverso il presente provvedimento può essere proposto entro 60 (sessanta) giorni dalla data di ricezione ricorso giurisdizionale al T.A.R. territorialmente competente e/o entro il termine di 120 (centoventi) giorni ricorso al Presidente della Regione Siciliana.

Dalla Residenza Municipale, lì 14/10/2021

IL SINDACO

F. to Dott. Rosario Rizzolo

prot. n° 53775
del 13-ott-2021

**AVVISO REGIONALE DI PROTEZIONE CIVILE
PER IL RISCHIO METEO-IDROGEOLOGICO E IDRAULICO N. 21286**

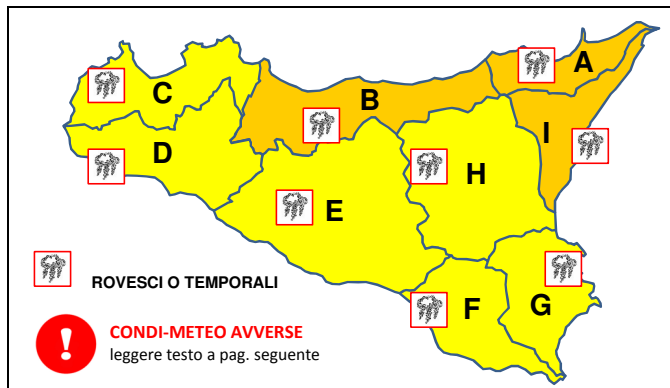
(D.Lgs. n° 1 del 02/01/2018, Direttiva P.C.M. 27/02/2004 e ss.mm.ii., DPRS n° 626/GAB del 30/10/2014 - Sistema di allertamento per rischio idrogeologico e idraulico)

VALIDITA': dalle ore 16:00 del 13-ott-2021 fino alle ore 24:00 del 14-ott-2021

RISCHIO METEO-IDROGEOLOGICO E IDRAULICO: LIVELLI DI ALLERTA

AGGIORNAMENTO PER OGGI 13/10/2021

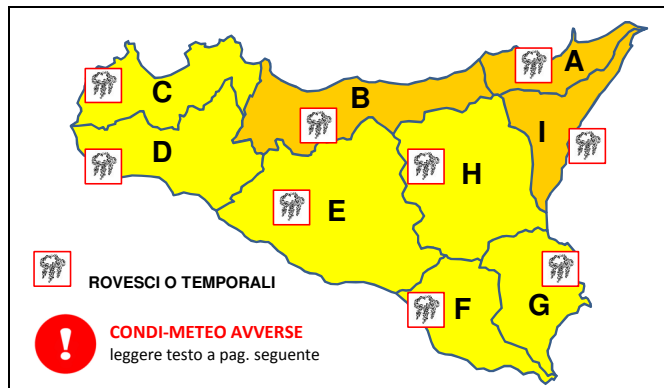
(di regola, dall'emissione alle ore 24:00)



EOLIE: ZONA A - USTICA, EGADI: ZONA C - PANTELLERIA: ZONA D - PELAGIE: ZONA E

PREVISIONE PER DOMANI 14/10/2021

(di regola, dalle ore 0:00 fino alle ore 24:00)

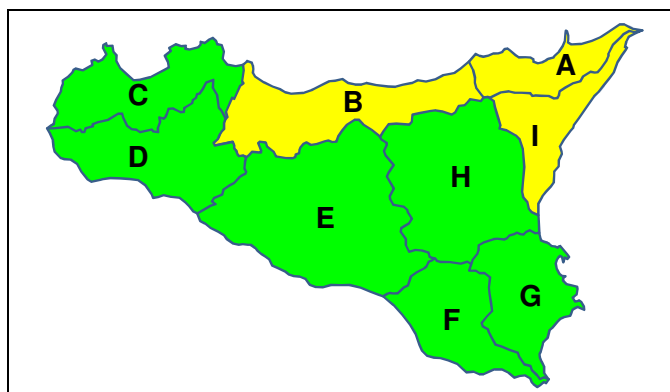


EOLIE: ZONA A - USTICA, EGADI: ZONA C - PANTELLERIA: ZONA D - PELAGIE: ZONA E

RISCHIO IDRAULICO (bacini maggiori): LIVELLI DI ALLERTA

AGGIORNAMENTO PER OGGI 13/10/2021

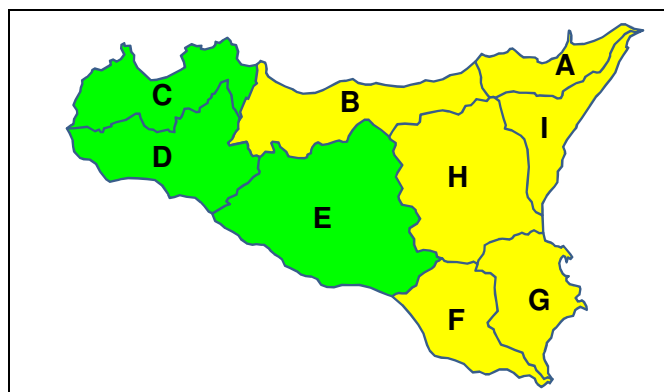
(di regola, dall'emissione alle ore 24:00)



EOLIE: ZONA A - USTICA, EGADI: ZONA C - PANTELLERIA: ZONA D - PELAGIE: ZONA E

PREVISIONE PER DOMANI 14/10/2021

(di regola, dalle ore 0:00 fino alle ore 24:00)



EOLIE: ZONA A - USTICA, EGADI: ZONA C - PANTELLERIA: ZONA D - PELAGIE: ZONA E

LIVELLI DI ALLERTA ADOTTATI E FASI OPERATIVE ATTIVATE

TIPO DI RISCHIO	LIVELLI DI ALLERTA E FASI OPERATIVE PER OGGI				LIVELLI DI ALLERTA E FASI OPERATIVE PER DOMANI			
	VERDE GENERICA VIGILANZA	GIALLA ATTENZIONE	ARANCIONE PREALLARME	ROSSA ALLARME	VERDE GENERICA VIGILANZA	GIALLA ATTENZIONE	ARANCIONE PREALLARME	ROSSA ALLARME
IDROGEOLOGICO E IDRAULICO ⁽¹⁾								
IDROGEOLOGICO E IDRAULICO PER TEMPORALI ⁽²⁾		C, D, E, F, G, H	A, B, I			C, D, E, F, G, H	A, B, I	
IDRAULICO ⁽³⁾	C, D, E, F, G, H	A, B, I			C, D, E	A, B, F, G, H, I		

(1) Le possibili criticità idrauliche sono riferite ai bacini minori (< 50 kmq) e alle aree urbanizzate
(2) Come sopra, con forzante Meteo
(3) Condizioni diffuse di possibile criticità idraulica nei bacini maggiori (> 50 kmq)

**VEDI DISPOSIZIONI GENERALI
E AVVERTENZE**

NOTE IN CASO DI ROVESCIO O TEMPORALI, PRESTARE PARTICOLARE ATTENZIONE AI DEFLUSSI NELLE AREE URBANE E NEI LUOGHI FREQUENTATI DALL'UOMO ANCHE IN PROSSIMITA' DEI CORSI D'ACQUA

**FASI OPERATIVE ATTIVATE
PER IL DRPC-SICILIA**

PER OGGI: 13/10/2021
PER DOMANI: 14/10/2021

**PREALLARME
PREALLARME**

SEGUE AVVISO



prot. n° 53775
del 13-ott-2021

**AVVISO REGIONALE DI PROTEZIONE CIVILE
PER IL RISCHIO METEO-IDROGEOLOGICO E IDRAULICO N. 21286**

(D.Lgs. n° 1 del 02/01/2018, Direttiva P.C.M. 27/02/2004 e ss.mm.ii., DPRS n° 626/GAB del 30/10/2014 - Sistema di allertamento per rischio idrogeologico e idraulico)

VALIDITA': dalle ore 16:00 del 13-ott-2021 fino alle ore 24:00 del 14-ott-2021

OPERAZIONI DI RILASCIO IN ALVEO PREVISTE E/O IN ATTO COMUNICATE DAI GESTORI DELLE DIGHE
(in parentesi: il bacino principale, il corso d'acqua a valle e le portate di scarico dichiarate in mc/s):

PRIZZI (Verdura, Raia; 3)

IN RELAZIONE ALLE SOPRA INDICATE OPERAZIONI, POTREBBERO VERIFICARSI FENOMENI LOCALIZZATI E/O DIFFUSI DI ESONDAZIONE LUNGO I CORSI D'ACQUA A VALLE DELLE DIGHE. LE STRUTTURE LOCALI DI PROTEZIONE CIVILE ADOTTERANNO, AL RIGUARDO, LE PROCEDURE PREVISTE NEI PROPRI PIANI DI PROTEZIONE CIVILE PER IL RISCHIO IDROGEOLOGICO E IDRAULICO

DOCUMENTI DI RIFERIMENTO EMESSI DAL DPC/CENTRO FUNZIONALE CENTRALE:

VALUTAZIONI METEOROLOGICHE NUMERICHE	del	13-ott-2021	PREVISIONI METEO SINOTTICHE NAZIONALI	del	13-ott-2021
BOLLETTINO DI VIGILANZA METEOROLOGICA NAZIONALE	del	13-ott-2021			
<input checked="" type="checkbox"/> L'AVVISO DI CONDIZIONI METEOROLOGICHE AVVERSE	del	13-ott-2021	n. 21084	Prot. DPC/PRE/44083	

FENOMENI PREVISTI

per la giornata di oggi 13-ott-21

per la giornata di domani 14-ott-21

Da sparse a diffuse, anche a carattere di rovescio o temporale, sui settori settentrionali della Sicilia centro-orientale, con quantitativi cumulati da moderati a puntualmente elevati; da isolate a sparse, localmente anche a carattere di rovescio o temporale, sui restanti settori settentrionali, con quantitativi cumulati da deboli a puntualmente moderati	PRECIPITAZIONI	Da sparse a diffuse, anche a carattere di rovescio o temporale, su settori centro-orientali, con quantitativi cumulati generalmente moderati; da isolate a sparse, localmente anche a carattere di rovescio o temporale, sui restanti settori, con quantitativi cumulati deboli
--	-----------------------	---

Nessun fenomeno significativo	NEVICATE	Nessun fenomeno significativo
-------------------------------	-----------------	-------------------------------

Nessun fenomeno significativo	VISIBILITA'	Nessun fenomeno significativo
-------------------------------	--------------------	-------------------------------

Senza variazioni di rilievo	TEMPERATURE	In generale diminuzione, anche sensibile
-----------------------------	--------------------	--

Tendenti a forti nord-orientali con raffiche di burrasca dalla serata, sui settori occidentali	VENTI	Forti settentrionali o nord-orientali, fino a burrasca forte
--	--------------	--

Tendenti a molto mossi dalla serata tutti i bacini	MARI	Da agitato a molto agitato lo Ionio, agitati il Tirreno meridionale settore ovest e lo Stretto di Sicilia, molto mossi i restanti bacini
--	-------------	--

CONDI-METEO AVVERSE

PERSISTONO PRECIPITAZIONI SPARSE, ANCHE A CARATTERE DI ROVESCIO O TEMPORALE. I FENOMENI SARANNO ACCOMPAGNATI DA ROVESCII DI FORTE INTENSITA', LOCALI GRANDINATE, FREQUENTE ATTIVITA' ELETTRICA E FORTI RAFFICHE DI VENTO. DALLA SERATA DI OGGI, 13/10/21, PER 24-36H, SI PREVEDONO VENTI DA FORTI A BURRASCA, DAI QUADRANTI NORD, CON RAFFICHE FINO A BURRASCA FORTE SUI SETTORI IONICI. MAREGGIATE LUNGO LE COSTE ESPOSTE

DISPOSIZIONI GENERALI

Si invitano tutti gli Enti cui la presente è diretta (elenco in calce), e i Sindaci in particolare, a predisporre le azioni di prevenzione previste nei propri piani di protezione civile in attuazione dei LIVELLI DI ALLERTA di cui al presente Avviso regionale.

LE FASI OPERATIVE VANNO ATTIVATE TRAMITE GECO.S. In ragione delle criticità presenti nel territorio, le Autorità locali di protezione civile possono attivare Fasi Operative con livelli superiori a quelli del presente Avviso.

Si consultino la "TABELLA DEGLI SCENARI" e la "TABELLA DELLE FASI OPERATIVE" al seguente link: <https://tinyurl.com/yau3gzjo>

I responsabili locali di protezione civile sono invitati a prestare specifica attenzione alle condizioni meteorologiche locali e alle loro variazioni, talora non prevedibili e repentine, nonché ai conseguenti effetti al suolo anche se temuti o presumibili.

Si raccomanda di: 1) dare tempestiva diffusione del presente Avviso e 2) informare la SORIS sull'evoluzione della situazione.

Il presente Avviso è pubblicato su www.protezionecivilesicilia.it

Normativa di riferimento: <https://tinyurl.com/yau3gzjo>

Decreto Legislativo n.1 del 02/01/2018: "Codice della protezione civile"; DPRS del 27/01/2011 in GURS n. 8 del 18/02/2011: "Linee Guida per la redazione dei piani di protezione civile comunali e intercomunali in tema di rischio idrogeologico"; DPRS n° 626/GAB del 30/10/2014: "Direttiva regionale per la gestione organizzativa e funzionale del sistema di allerta per il rischio idrogeologico e idraulico ai fini di protezione civile"; Circolari del DRPC/CFD-Idro.

I VALUTATORI: MADONIA, SCOLLO

IL DIRIGENTE DEL CFD-Idro
(BASILE)

IL DIRIGENTE GENERALE
CAPO DEL DIPARTIMENTO
(COCINA)

Contatti: **Centro Funzionale Decentrato - Idro**
e-mail: centrofunzionale@protezionecivilesicilia.it
posta certificata: centrofunzionale@pec.protezionecivilesicilia.it

SORIS
numero verde 800 404040 - tel. 091 7433111 - fax 091 7074796/7
e-mail: soris@protezionecivilesicilia.it



prot. n° 53775

del 13-ott-2021

AVVISO REGIONALE DI PROTEZIONE CIVILE

PER IL RISCHIO METEO-IDROGEOLOGICO E IDRAULICO N. 21286

(D.Lgs. n° 1 del 02/01/2018, Direttiva P.C.M. 27/02/2004 e ss.mm.ii., DPRS n° 626/GAB del 30/10/2014 - Sistema di allertamento per rischio idrogeologico e idraulico)

VALIDITA': dalle ore 16:00 del 13-ott-2021 fino alle ore 24:00 del 14-ott-2021

AVVERTENZE

RISCHIO IDROGEOLOGICO E IDRAULICO:

possibili criticità di tipo geomorfologico (frane) e/o di tipo idraulico nei piccoli bacini (< 50 kmq) e nelle aree urbanizzate.

RISCHIO IDRAULICO:

possibili criticità per fenomeni prevalentemente di tipo idraulico principalmente nell'ambito del reticolo idrografico naturale dei bacini maggiori (> 50 kmq) (alluvioni, esondazioni in aree di foce).

FORZANTE ROVESCII O TEMPORALI E CONDIZIONI METEOROLOGICHE AVVERSE

le criticità idrogeologiche e idrauliche possono risultare sensibilmente più gravose in caso di rovesci o temporali o di condizioni meteorologiche avverse la cui localizzazione geografica, distribuzione e intensità sono connotati da elevata incertezza previsionale.

In presenza di condizioni strutturali inadeguate dei corsi d'acqua e delle reti fognarie e in caso di beni ubicati in prossimità o all'interno di zone vocate al dissesto idrogeologico e idraulico, le criticità possono manifestarsi in maniera più gravosa a prescindere dai quantitativi previsti e/o reali di pioggia.

Le operazioni effettuate dai gestori degli impianti di ritenuta possono causare fenomeni localizzati o diffusi di esondazione a valle delle dighe in relazione agli eventuali ulteriori apporti fluviali, nonché allo stato di manutenzione dei corsi d'acqua.

ELENCO DEI DESTINATARI DELL'AVVISO REGIONALE DI PROTEZIONE CIVILE PER IL RISCHIO METEO-IDROGEOLOGICO E IDRAULICO

Sindaci

Responsabili Uffici Comunali di P.C.

Liberi Consorzi, Città Metropolitane

Responsabili P.C. Liberi Consorzi e Città Metropolitane

Dipartimento Regionale della Protezione Civile

Autorità di Bacino del Distretto Idrografico

- Servizio 1: Tutela delle risorse idriche

Dipartimento Acque e Rifiuti

- Servizio 4: Gestione infrastrutture delle acque

Dipartimento Agricoltura

- Servizio 5: Unità Operativa 3, SIAS

Dipartimento dello Sviluppo Rurale e Territoriale

Dipartimento Regionale Tecnico

- Uffici Genio Civile

Dipartimento delle Infrastrutture, della Mobilità e dei Trasporti

Dipartimento Regionale Ambiente

Comando del Corpo Forestale della Regione Siciliana

- Ispettorati Ripartimentali delle Foreste

ARPA - Agenzia Regionale Protezione Ambiente

Enti Parco (Alcantara, Etna, Madonie, Nebrodi, Sicani, Pantelleria)

Riserve Naturali

Dipartimento dei Beni Culturali e dell'Identità Siciliana

- Uffici Soprintendenza ai BB.CC.AA.

Dipartimento per la Pianificazione Strategica

Dipartimento per le Attività Sanitarie e Osservatorio Epidemiologico

Istituto Regionale per lo Sviluppo delle Attività Produttive (IRSAP)

Consorzi di Bonifica

Ufficio Tecnico per le Dighe - sez. Palermo

Enti Gestori Dighe

Prefetture - UTG

Corpo Nazionale Vigili del Fuoco tramite le Prefetture

Comando Regionale Arma dei Carabinieri tramite le Prefetture

Compartimento Polizia Stradale Sic. Orientale tramite le Prefetture

Compartimento Polizia Stradale Sic. Occidentale tramite le Prefetture

Comando Regionale Sicilia Guardia di Finanza tramite le Prefetture

Direzioni Marittime tramite le Prefetture

Capitanerie di Porto tramite le Prefetture

CAI (Gruppo Regione Sicilia)

CNSAS Corpo Naz.le Soccorso Alpino e Speleologico

SUES 118

CRI

ANAS

CAS

RFI

ENEL - Sicilia

TERNA - Sicilia

Enti Gestori Telefonia

ENI Integrated Crisis Center - Roma

SNAM Rete Gas - Distretto Sicilia

SICILIAACQUE SpA

Enti Gestori Servizio Idrico Integrato

Ordini professionali (Architetti, Geologi, Geometri, Ingegneri, Agronomi e Forestali, Guide Alpine e Vulcanologiche)
e, p.c.

Presidente della Regione Siciliana

Dipartimento della Protezione Civile